

Préfet du Finistère

Préfecture

Direction de l'animation
des politiques publiques
Bureau des installations classées

N° 2015/24/AI

**ARRETE PREFECTORAL D'AUTORISATION DE RENOUVELLEMENT D'EXPLOITER
AVEC EXTENSION DE LA CARRIERE DE KERVANA A PLOUHINEC**

**Le Préfet du Finistère,
Officier de la Légion d'Honneur
Chevalier de l'Ordre National du Mérite**

- VU** le code minier,
- VU** le code de l'environnement,
- VU** la loi n° 2001-44 du 17 janvier 2001 relative à l'archéologie préventive et son décret d'application n° 2002-89 du 16 janvier 2002,
- VU** le décret n° 53-578 du 20 mai 1953 modifié portant nomenclature des installations classées,
- VU** l'arrêté ministériel du 22 septembre 1994 modifié relatif aux exploitations de carrières et aux installations de premier traitement des matériaux de carrières,
- VU** l'arrêté préfectoral du 26 septembre 1983 modifié autorisant l'exploitation d'une carrière de granite, au lieu-dit "**Kervana**" sur le territoire de la commune de **PLOUHINEC**,
- VU** la demande datée du 12 décembre 2014 présentée par M. Bertrand LE PAPE, agissant au nom et pour le compte de la **société Yves LE PAPE ET FILS TRAVAUX PUBLICS** de renouveler pour une durée de 30 ans l'autorisation d'exploiter la carrière de "**Kervana**" sur la commune de **PLOUHINEC** et d'étendre l'emprise du site pour une superficie totale de 4,726 ha,
- VU** l'avis de l'autorité environnementale émis le 5 mai 2015 et le mémoire en réponse produit par le pétitionnaire,
- VU** l'arrêté préfectoral en date du 18 mai 2015 ordonnant l'organisation d'une enquête publique pour une durée de un mois du 15 juin au 15 juillet 2015 inclus sur le territoire de la commune de **PLOUHINEC**,
- VU** les avis émis par les conseils municipaux de Plouhinec, Beuzec-Cap-Sizun, Confort-Meilars et Esquibien,
- VU** les avis exprimés par les différents services et organismes consultés (D.D.T.M. : 21 avril 2015, A.R.S. : 2 avril 2015, D.R.A.C. : 23 mars 2015, S.D.I.S. : 20 avril 2015),

- VU** le registre d'enquête et l'avis du commissaire enquêteur en date du 13 août 2015,
- VU** le rapport de l'inspecteur des installations classées (DREAL) en date du 27 août 2015,
- VU** l'avis de la Commission Départementale de la Nature des Paysages et des Sites en date du 2 novembre 2015

CONSIDÉRANT qu'aux termes de l'article L.512-1 du code de l'environnement susvisé, l'autorisation ne peut être accordée que si les dangers ou inconvénients de l'installation peuvent être prévenus par des mesures que spécifie l'arrêté préfectoral ;

CONSIDERANT que le projet est compatible avec les dispositions du Schéma Départemental des Carrières du Finistère approuvé par arrêté préfectoral du 5 mars 1998 ;

CONSIDÉRANT que les mesures visant à réduire l'impact de la carrière retenues par la société pétitionnaire au travers de sa demande et les prescriptions complémentaires imposées sont de nature à satisfaire aux prescriptions réglementaires applicables à son projet au titre du code de l'environnement, notamment en ce qui concerne :

- la prévention de la pollution des eaux superficielles et souterraines, y compris en situation accidentelle, et de l'air ainsi que la gestion des déchets vis-à-vis de l'arrêté ministériel du 22 septembre 1994 modifié relatif aux exploitations de carrières et aux installations de premier traitement des matériaux ;
- la prévention du bruit vis-à-vis de l'arrêté ministériel du 23 janvier 1997 relatif à la limitation des bruits émis dans l'environnement par les installations classées pour la protection de l'environnement soumises à autorisation ;
- la prévention des risques d'incendie et d'explosion incluant les moyens d'intervention en cas d'accident ;
-

CONSIDÉRANT que les conditions d'aménagement et d'exploitation, telles qu'elles sont définies par le présent arrêté, permettent de prévenir les dangers et inconvénients de l'installation pour les intérêts mentionnés à l'article L.511-1 du code de l'environnement susvisé, notamment pour la commodité du voisinage, pour la santé, la sécurité, la salubrité publiques et pour la protection de la nature et de l'environnement ;

CONSIDERANT que le pétitionnaire présente des capacités techniques et financières suffisantes pour conduire l'exploitation ;

CONSIDERANT que les propositions de modalités de remise en état du site sont satisfaisantes ;

CONSIDERANT que la parcelle cadastrée n° 66 section ZE est située en zone agricole et donc qu'elle ne peut être intégrée dans l'emprise de la carrière ;

ARRETE

ARTICLE 1 – BENEFICIAIRE ET NATURE DE L'AUTORISATION

Exploitant titulaire de l'autorisation – Nature des installations

La société **Yves LE PAPE ET Fils TRAVAUX PUBLICS**, dont le siège social est situé 51, route de Pont l'Abbé à PLOMELIN, est autorisée à exploiter sur le territoire de la commune de **PLOUHINEC**, au lieu-dit "**Kervana**", une carrière à ciel ouvert de granite, ainsi que les installations annexes de premier traitement des matériaux dont les activités au regard de la nomenclature des installations classées pour la protection de l'environnement sont répertoriées comme suit :

ACTIVITES	CAPACITE MAXIMALE	RUBRIQUE	REGIME
Exploitation d'une carrière Superficie totale : 4,726 ha Dont 2,5 ha dédiés aux extractions	Production maximale annuelle : 20 000 t	2510-1	A
Broyage, concassage, criblage, nettoyage, mélange de pierres cailloux	Puissance installée de l'ensemble des machines : 622 kW	2515-1-a	A
Station de transit de produits minéraux	Surface de l'aire de transit : 950 m²	2517	NC
Stockage de produits pétroliers	Quantité maximale : 0,8 t	4734	NC

A : autorisation - NC : non classé

Les prescriptions du présent arrêté s'appliquent également aux autres installations ou équipements exploités dans l'établissement, qui mentionnés ou non à la nomenclature des installations classées, sont de nature par leur connexité ou leur proximité avec une installation soumise à autorisation à modifier les dangers ou inconvénients de cette installation.

Les installations et leurs annexes, objet du présent arrêté, sont disposées, aménagées et exploitées conformément aux plans et données techniques contenus dans les différents dossiers déposés par l'exploitant. En tout état de cause, elles respectent par ailleurs les dispositions du présent arrêté et les autres réglementations en vigueur.

Les activités de production de l'établissement se déroulent du lundi au vendredi à l'intérieur de la plage horaire : 8 H 00 – 17 H 30.

ARTICLE 2 – DUREE – LOCALISATION

L'autorisation est accordée pour une durée de 30 ans à compter de la date de signature du présent arrêté. L'autorisation est renouvelable dans les formes prévues à l'article L.512-2 du code de l'environnement.

L'emprise de l'établissement sur laquelle s'exerceront les activités visées ci-dessus porte sur la parcelle ZE 68, représentant une surface de 2,99 ha.

L'autorisation n'a d'effet que dans les limites des droits de propriété du permissionnaire et/ou des contrats de forage dont il est – ou sera – titulaire.

La superficie de la zone d'extraction est de 2,5 ha.

ARTICLE 3 – AMENAGEMENTS PARTICULIERS

3.1. Affichage

L'exploitant met en place, sur chacune des voies d'accès au chantier, des panneaux indiquant en caractères apparents :

- son identité,

- la référence de l'autorisation,
- l'objet des travaux,
- l'adresse de la mairie où le plan de remise en état peut être consulté.

3.2. Bornage

Le périmètre de la zone d'extraction compris dans la présente autorisation est matérialisé par des bornes placées en tous les points nécessaires à la délimitation de ces terrains. Ces bornes doivent demeurer en place jusqu'à l'achèvement des travaux d'exploitation et de remise en état.

L'une de ces bornes, fixe et invariable, est nivelée par référence au Nivellement Général de la France (N.G.F.)

3.3. Clôture

L'accès de toute zone dangereuse sera interdit par une clôture solide et efficace.

Les accès et passages seront équipés de barrières ou de portails.

Le danger que représente l'exploitation de la carrière sera signalé par des pancartes placées, d'une part sur les chemins d'accès, et d'autre part en périphérie.

ARTICLE 4 – SECURITE PUBLIQUE

4.1. Accès sur la carrière

Les aménagements d'accès à la voirie publique, la clôture et les barrières aux accès, sont maintenus en bon état.

Durant les heures d'activité, l'accès sur la carrière est contrôlé. Les personnes étrangères à l'établissement ne doivent pas avoir libre accès aux chantiers et aux installations.

En dehors des heures ouvrées, les accès sont fermés.

4.2. Distances limites et zones de protection

Les bords de l'excavation sont tenus à une distance horizontale d'au moins dix mètres des limites du périmètre sur lequel porte l'autorisation, ainsi que de l'emprise des éléments de la surface dont l'intégrité conditionne le respect de la sécurité et de la salubrité publique.

De plus, l'exploitation du gisement à son niveau le plus bas est arrêtée à compter du bord supérieur de la fouille à une distance horizontale telle que la stabilité des terrains voisins ne soit pas compromise. Cette distance prend en compte la hauteur totale de l'excavation, la nature et l'épaisseur des différentes couches présentes sur toute leur hauteur.

4.3. Tirs de mines

L'exploitant prendra toutes les dispositions utiles lors des tirs de mines pour assurer la sécurité et l'information du public. La circulation sera interrompue sur le chemin communal longeant la carrière pendant les tirs de mines.

ARTICLE 5 – CONDUITE DE L'EXPLOITATION DE LA CARRIERE

5.1. Principe d'exploitation

L'exploitation sera conduite sur 3 fronts conformément à celle décrite dans le dossier de demande et aux plans de phasage annexés au présent arrêté.

La hauteur maximale des fronts de taille en exploitation est de 10 m.

5.2. Caractéristiques de l'exploitation

Le volume total maximal des matériaux à extraire est fixé à : **460 000 m³**

L'épaisseur maximale du gisement exploité est de : **30 m**

Le gisement sera exploité jusqu'à la cote N.G.F. : **+73 m**

Quantité maximale produite : **20 000 t/an**

5.3. Matériaux inertes en provenance de l'extérieur – recyclage – stockage.

L'apport de déchets inertes en provenance de l'extérieur est autorisé à partir du 1^{er} janvier 2035. La quantité maximale de matériaux inertes reçus sur le site afin d'y être stockés est de 400 000 tonnes. Les matériaux seront stockés dans l'excavation.

Les installations de stockage de matériaux inertes et de terres non polluées, résultant de l'exploitation de la carrière ou en provenance de l'extérieur du site sont construites, gérées et entretenues de manière à assurer leur stabilité physique et à prévenir toute pollution. L'exploitant assure un suivi des quantités et des caractéristiques des matériaux stockés, et établit un plan topographique permettant de localiser les zones de stockage (temporaires ou définitives) correspondantes.

L'exploitant s'assure, au cours de l'exploitation de la carrière, que les matériaux inertes et les terres non polluées utilisés pour le remblayage et la remise en état de la carrière ou pour la réalisation et l'entretien des pistes de circulation ne sont pas en mesure de dégrader les eaux superficielles et les eaux souterraines. L'exploitant étudie et veille au maintien de la stabilité de ces dépôts.

Les matériaux extérieurs (déblais de terrassements, matériaux de démolition...) doivent être préalablement triés de manière à garantir l'utilisation des seuls matériaux inertes. Lorsque les matériaux extérieurs sont des déchets, seuls les déchets inertes peuvent être admis dans l'installation. Les déchets dangereux, en particulier les déchets de matériaux de construction contenant de l'amiante, ne sont pas admis dans l'installation.

Les apports extérieurs sont accompagnés d'un bordereau de suivi qui indique leur provenance, leur destination, leurs quantités, leurs caractéristiques et les moyens de transport utilisés et qui atteste la conformité des matériaux à leur destination.

L'exploitant tient à jour un registre sur lequel sont répertoriés la provenance, les quantités, les caractéristiques des matériaux et les moyens de transport utilisés ainsi qu'un plan topographique permettant de localiser les zones de remblais correspondant aux données figurant sur le registre.

Le déchargement des matériaux inertes directement dans la zone de stockage définitive est interdit. Une zone de contrôle des déchets après déversement des bennes est aménagée. Une benne ne peut être déversée en l'absence de l'exploitant ou de son représentant.

5.4. Remise en état

La remise en état du site doit être conforme au plan de réaménagement annexé au présent arrêté.

- Les installations de traitements, ainsi que leurs annexes (bascule, cuves d'hydrocarbures, bureaux, ateliers ...) seront démontées et évacuées.
- L'excavation sera remblayée par des matériaux inertes de façon à ce que le site recouvre son aspect originel.
- Le site sera colonisé par une végétation naturelle et notamment des espèces inféodées à la lande..

Seules les structures ayant une utilité après l'abandon de l'exploitation seront conservées.

La remise en état devra être terminée avant l'échéance de la présente autorisation.

PREVENTION DES POLLUTIONS

ARTICLE 6 – PREVENTION DE LA POLLUTION DES EAUX

L'exploitant prend toutes les dispositions nécessaires dans la conduite de l'exploitation pour limiter les risques de pollution et nuisances. Il dispose de réserves suffisantes de produits ou matières consommables utilisés de manière courante ou occasionnelle pour assurer la protection de l'environnement tels que produits de neutralisation, liquides inhibiteurs, produits absorbants etc. Il assure un entretien régulier des équipements dédiés au traitement des eaux.

6.1. Prélèvement d'eau

Il n'y a pas de prélèvement d'eau effectué à l'extérieur du site.

6.2. Eau de procédé des installations et de lavage des engins

Il n'y a pas d'utilisation d'eaux de procédé.

Le ravitaillement et l'entretien des engins de chantier sont réalisés sur une aire de type "plate-forme engins". Cette plate-forme est étanche, entourée par un caniveau relié à un point bas étanche permettant la récupération totale des eaux et des liquides accidentellement répandus. Ce point bas est relié à un décanteur séparateur d'hydrocarbures adapté à la surface de l'aire et au débit des eaux susceptibles de le traverser.

6.3. Eaux sanitaires

Les eaux sanitaires seront traitées conformément avec la réglementation en vigueur.

6.4. Eaux de ruissellement et d'exhaure

Les eaux de ruissellement et d'exhaure sont collectées avant rejet. Elles transitent avant rejet par des bassins de décantation de volume disponible suffisant (250 m³ minimum). L'exhaure sera interrompue en cas de forte pluviométrie, le débit d'exhaure sera adapté aux capacités de traitement de l'installation, le débit de fuite maximal du bassin de décantation sera de 14 l/s.

6.5. Normes

Les eaux excédentaires seront rejetées dans le fossé au nord du site. Elles devront respecter les paramètres suivants mesurés sur un échantillon (proportionnel au débit) représentatif des rejets moyens d'une journée :

☛ pH	compris entre 5,5 et 8,5
☛ Température	inférieure à 30 °C
☛ MEST (1)	inférieures à 35 mg/l
☛ DCO (2)	inférieure à 125 mg/l
☛ Hydrocarbures	inférieurs à 10 mg/l

(1) MEST : matières en suspension totale

(2) DCO : demande chimique en oxygène sur effluent non décanté

Les mesures sont effectuées conformément aux normes en vigueur.

Ces valeurs limites sont respectées pour tout échantillon prélevé proportionnellement au débit sur vingt-quatre heures ; en ce qui concerne les Matières En Suspension, la Demande Chimique en Oxygène et les hydrocarbures, aucun prélèvement instantané ne doit dépasser le double de ces valeurs limites.

6.6. Contrôles

Le contrôle de la qualité des eaux canalisées rejetées dans le milieu naturel sera réalisé dans les conditions suivantes :

REJETS	UNITES	FREQUENCE
Volume	m ³	en continu
pH		trimestrielle
Matières En Suspension Totales (MEST)	mg/l	trimestrielle
Fer, aluminium, manganèse	mg/l	trimestrielle

Hydrocarbures	mg/l	trimestrielle
DCO	mg/l	annuelle
Conductivité	µS/cm	trimestrielle

Le suivi est réalisé sur chaque rejet d'eaux résiduaires, à partir d'échantillon(s) prélevé(s) représentatif(s) d'une journée d'activité.

Les résultats de ces mesures sont transmis trimestriellement, avant le 20 du mois suivant le trimestre écoulé à l'inspecteur des installations classées, accompagnés de commentaires sur les causes des dépassements constatés ainsi que sur les actions correctives mises en œuvre ou envisagées. La transmission devra se faire de façon informatisée conformément aux dispositions réglementaires en vigueur.

ARTICLE 7 – POLLUTION DE L'AIR ET POUSSIÈRES

Le brûlage, notamment le brûlage des huiles usagées, des pneumatiques et tous autres déchets ou résidus, est interdit.

Une mesure de la concentration en poussières alvéolaires ainsi que de la teneur en silice cristalline des émissions atmosphériques sera réalisée à une distance de 150 m du site sous le vent lors de la première campagne de concassage, criblage effectuée en période sèche.

Les convoyeurs susceptibles d'être sources d'émissions de poussières seront équipés de dispositifs permettant de limiter ces émissions.

L'exploitant doit prendre toutes les dispositions nécessaires pour prévenir les envols de poussières, notamment :

- les voies de circulations et aires de stationnement des véhicules sont aménagées (formes de pente, revêtement...) et convenablement nettoyées, arrosées en période sèche ;
- les véhicules sortant de l'établissement ne doivent pas entraîner de dépôt de boues ou de poussières sur la voirie publique. Pour cela, des dispositions telles que le lavage des roues des véhicules, humidification des chargements doivent être prévues en cas de besoin.

ARTICLE 8 – BRUITS

En dehors des tirs de mines, les bruits émis par la carrière, les installations de premier traitement des matériaux ne doivent pas être à l'origine, à l'intérieur des locaux riverains habités ou occupés par des tiers, que les fenêtres soient ouvertes ou fermées et, le cas échéant, en tous points des parties extérieures (cour – jardin – terrasse ...) de ces mêmes locaux, d'une émergence supérieure à :

- ☛ 5 dB(A) pour la période allant de 7 H 00 à 22 H 00 pour les niveaux supérieurs à 45 dB(A),
- ☛ 6 dB(A) pour la période allant de 7 H 00 à 22 H 00 pour les niveaux inférieurs à 45 dB(A).

L'émergence est définie comme étant la différence entre les niveaux de bruit mesurés lorsque l'ensemble de l'installation est en fonctionnement et lorsqu'il est à l'arrêt. Elle est mesurée conformément à la méthodologie définie à l'annexe de l'arrêté ministériel du 23 janvier 1997 relatif aux bruits aériens émis dans l'environnement par les installations classées pour la protection de l'environnement.

Il n'y a pas d'activité en dehors de la période 8 h 00 – 17 h 30.

En limite nord de l'autorisation, en période diurne, le niveau de bruit ne doit pas excéder 60 dB(A), il ne doit pas excéder 57 dB(A) en limite ouest, 65 dB(A) en limite est, 70 dB(A) en limite sud.

Le contrôle des niveaux acoustiques dans l'environnement se fait en se référant au tableau ci-dessous et au plan ci-joint.

Ce tableau fixe les points de contrôle et la nature des contrôles à effectuer :

	Jour (7h00-22h00)
Points de contrôle	Contrôle
1 – Croix Donnart	Émergence
2 – Pen ar Menez	Émergence
3 – Habitation nord	Émergence

Il est procédé à un contrôle, des niveaux sonores aux points indiqués ci-dessus lors de la première campagne de concassage, criblage. Ce contrôle est ensuite renouvelé une fois tous les 3 ans. Les résultats de ces contrôles sont tenus à la disposition de l'inspection des installations classées.

Les véhicules de transport, les matériels de manutention et les engins de chantier utilisés sur le périmètre de la carrière doivent être conformes à la réglementation en vigueur.

L'usage de tous appareils de communication par voie acoustique (sirènes, avertisseurs, haut-parleurs, etc.) gênant pour le voisinage est interdit, sauf si leur emploi est réservé à la prévention ou au signalement d'incidents graves ou d'accidents, ou à la sécurité des personnes.

ARTICLE 9 – VIBRATIONS

Les tirs de mines ne doivent pas être à l'origine de vibrations susceptibles d'engendrer dans les constructions avoisinantes des vitesses particulières pondérées supérieures à 10 mm/s mesurées suivant les trois axes de la construction.

La fonction de pondération du signal mesuré est une courbe continue définie par les points caractéristiques suivants :

Bande de fréquence en Hz	Pondération du signal
1	5
5	1
30	1
80	3/8

En dehors des tirs de mines, les prescriptions de la circulaire du 23 juillet 1986 relative aux vibrations mécaniques émises dans l'environnement par les installations classées pour la protection de l'environnement sont applicables.

Il est procédé à un contrôle annuel des vibrations au droit de la construction la plus concernée par les tirs de mines.

Les résultats de ces contrôles sont tenus à la disposition de l'inspecteur des installations classées.

ARTICLE 10 – DECHETS

Toutes dispositions seront prises pour limiter les quantités de déchets produits, notamment en effectuant toutes les opérations de valorisation possibles.

Les diverses catégories de déchets seront collectées séparément puis valorisées ou éliminées vers des installations dûment autorisées ou agréées. En particulier, les huiles usagées seront confiées à un ramasseur agréé.

Stockage : Dans l'attente de leur élimination finale, les déchets sont stockés dans des conditions assurant toute sécurité et ne présentant pas de risque de pollution.

L'exploitant est en mesure de présenter à l'inspecteur des installations classées les justifications des conditions d'élimination des déchets. Il s'assure que les installations d'élimination sont régulièrement autorisées. Il tient une comptabilité de tous les déchets produits et éliminés.

Le carreau de la carrière est constamment tenu en bon état de propreté. Les vieux matériels, ferrailles, bidons, pneumatiques et tous autres résidus ou déchets ne doivent pas s'y accumuler. Aucun déchet non inerte, même en transit, en provenance de l'extérieur n'est présent sur le site.

L'exploitant doit établir un plan de gestion des déchets inertes et des terres non polluées résultant du fonctionnement de la carrière.

Le plan de gestion contient au moins les éléments suivants :

- la caractérisation des déchets et une estimation des quantités totales de déchets d'extraction qui seront stockés durant la période d'exploitation ;
- la description de l'exploitation générant ces déchets et des traitements ultérieurs auxquels ils sont soumis ;
- en tant que de besoin, la description de la manière dont le dépôt des déchets peut affecter l'environnement et la santé humaine, ainsi que les mesures préventives qu'il convient de prendre pour réduire au minimum les incidences sur l'environnement ;
- les procédures de contrôle et de surveillance proposées ;
- en tant que de besoin, les mesures de prévention de la détérioration de la qualité de l'eau et les mesures prises en vue de prévenir ou de réduire au minimum la pollution de l'air et du sol ;
- une étude de l'état du terrain de la zone de stockage susceptible de subir des dommages dus à l'installation de stockage de déchets ;
- les éléments issus de l'étude de danger propres à prévenir les risques d'accident majeur en conformité avec les dispositions prévues par l'arrêté du 19 avril 2010 relatif à la gestion des déchets des industries extractives et applicables aux installations classées pour la protection de l'environnement soumises à autorisation et aux installations de gestion de déchets provenant des mines ou carrières.

Le plan de gestion est révisé par l'exploitant tous les cinq ans et dans le cas d'une modification apportée aux installations, à leur mode d'utilisation ou d'exploitation et de nature à entraîner une modification substantielle des éléments du plan. Il est transmis au préfet.

ARTICLE 11 – RISQUES

11.1. Stockages

Tout stockage d'un liquide susceptible de créer une pollution des eaux ou des sols est associé à une capacité de rétention dont le volume est au moins égal à la plus grande des deux valeurs suivantes :

- ✓ 100 % de la capacité du plus grand réservoir,
- ✓ 50 % de la capacité des réservoirs associés.

Lorsque le stockage est constitué de récipients de capacité inférieure à 250 litres, la capacité de rétention peut être réduite à 20 % de la capacité totale des récipients sans être inférieure à 1 000 litres ou à la capacité totale si celle-ci est inférieure à 1 000 litres.

La capacité de rétention doit être étanche aux produits à confiner et doit résister à l'action physique et chimique des fluides. Elle ne disposera pas d'écoulement gravitaire. Les liquides qui y seront accidentellement recueillis et les eaux de pluies seront retirés par relevage.

11.2. Connaissance des produits – Etiquetage

L'exploitant dispose des documents lui permettant de connaître la nature et les risques des produits dangereux présents dans l'installation, en particulier des fiches de sécurité.

Les fûts, réservoirs et autres emballages doivent porter en caractères très lisibles, le nom des produits et les symboles de danger conformément, s'il y a lieu, à la réglementation relative à l'étiquetage des substances et préparations chimiques dangereuses.

11.3. Incendie

L'exploitant pourvoit les installations et les matériels d'équipements de moyens de lutte contre l'incendie adaptés aux risques et conformes aux normes en vigueur. Les dispositions et moyens d'intervention prévus par l'étude de danger sont mis en œuvre.

Les équipements seront maintenus en bon état et vérifiés au moins une fois par an.

GARANTIES FINANCIERES

ARTICLE 12 – GARANTIES FINANCIERES

Le bénéficiaire de l'autorisation devra constituer une garantie financière sous la forme d'un acte de cautionnement solidaire délivré soit par un établissement de crédit, soit par une entreprise d'assurance. Cette garantie financière a pour but d'assurer, en cas de défaillance du bénéficiaire de l'autorisation, une remise en état du site visant une insertion satisfaisante de la carrière dans son environnement ainsi que pour l'installation de stockage de déchets non dangereux non inertes la surveillance du site, les interventions en cas d'accident ou de pollution, la remise en état après exploitation.

Le montant de la garantie financière est fixé (TP O1 ancienne série = 701) à :

PERIODES	MONTANT DE LA GARANTIE A CONSTITUER EN EUROS
de 0 à 5 ans	93 750
de 5 à 10 ans	94 217
de 10 à 15 ans	95 980
de 15 à 20 ans	94 136
de 20 à 25 ans	64 421
de 25 à 30 ans	13 075

Le montant de la garantie financière sera actualisé conformément aux dispositions de l'arrêté ministériel du 9 février 2004 modifié relatif à la détermination du montant des garanties financières prévues par la législation des installations classées. Il pourra, le cas échéant, être révisé suivant la conduite de l'exploitation.

Le bénéficiaire de l'autorisation devra adresser au préfet, dans un délai d'un mois à compter de la signature du présent arrêté, le document attestant la constitution de la garantie financière pour le montant mentionné pour la première période quinquennale figurant dans le tableau ci-dessus. Ce document (acte de cautionnement solidaire) devra être conforme au modèle d'attestation fixé par arrêté interministériel.

L'attestation de renouvellement de la garantie financière devra être adressée par le bénéficiaire au préfet au moins six mois avant l'échéance des garanties en cours.

Indépendamment des sanctions pénales qui pourront être prononcées, l'absence de garanties financières, constatée après mise en demeure, entraînera la suspension de l'autorisation.

DISPOSITIONS GENERALES

ARTICLE 13 – MODIFICATION

Tout projet de modification des conditions d'exploitation et de remise en état des installations annexes, de leur mode de fonctionnement, etc. de nature à entraîner un changement notable des éléments du dossier de la demande ou des prescriptions du présent arrêté, sera porté avant sa réalisation à la connaissance du préfet avec tous les éléments d'appréciation.

ARTICLE 14 – INCIDENT – ACCIDENT

Tout incident ou accident susceptible de porter atteinte aux intérêts visés à l'article L.511-1 du code de l'environnement ou ayant entraîné la mort ou causé des blessures graves à des personnes sera déclaré, sans délai, à l'inspecteur des installations classées. Il fera l'objet d'un rapport écrit transmis à ce dernier sous un délai maximal de 15 jours. Ce rapport précisera les origines et les causes de l'incident, les mesures prises pour y remédier et celles prises pour éviter qu'il ne se reproduise.

ARTICLE 15 - ARCHEOLOGIE

Toute découverte faite au cours de l'exploitation de la carrière pouvant intéresser l'archéologie, devra être préservée et devra faire l'objet d'une déclaration immédiate au maire et au Service Régional de l'Archéologie.

Les agents de ce service auront accès sur la carrière après autorisation de l'exploitant. Ils devront se conformer aux consignes de sécurité qui leur seront données.

ARTICLE 16 – CONTRÔLES

L'inspecteur des installations classées pourra demander que des contrôles, des prélèvements et des analyses soient effectués par un organisme dont le choix sera soumis à son approbation s'il n'est pas agréé à cet effet, dans le but de vérifier le respect des prescriptions du présent arrêté.

Les frais occasionnés par ces contrôles seront supportés par l'exploitant.

ARTICLE 17 – PLANS

L'exploitant doit établir un plan de l'exploitation à une échelle adaptée à la superficie. Y sont reportés :

- les limites du périmètre sur lequel porte le droit d'exploiter ainsi que ses abords dans un rayon de 200 mètres,
- la position des différentes bornes matérialisant le périmètre autorisé,
- les bords de la fouille et la position des différents fronts,
- les courbes de niveau ou cotes d'altitude des points significatifs,
- les zones remises en état,
- la position des éléments de surface dont l'intégrité conditionne le respect de la sécurité et de la salubrité publique (routes publiques, chemins, ouvrages publics, etc.).

Ce plan est mis à jour au moins une fois par an. Il est tenu à la disposition de l'inspecteur des installations classées.

ARTICLE 18 – DOCUMENTS – REGISTRES

Les documents où figurent les principaux renseignements concernant le fonctionnement de l'installation et notamment le dossier de la demande avec l'étude d'impact, les divers registres mentionnés au présent

arrêté, les résultats des contrôles ainsi que les consignes devront être tenus à la disposition de l'inspecteur des installations classées.

Il pourra, par ailleurs, demander que des copies ou synthèses de ces documents lui soient adressées, ainsi que toutes justifications des mesures prises pour respecter les dispositions du présent arrêté.

ARTICLE 19 – VALIDITE – CADUCITE

La présente autorisation, délivrée en application du code de l'environnement ne dispense pas le bénéficiaire d'obtenir toutes autres autorisations exigées par les lois et règlements en vigueur.

Elle cessera de produire effet si l'établissement reste inexploité pendant plus de deux années consécutives, sauf le cas de force majeure.

Passé ce délai, la reprise de l'activité est subordonnée à une nouvelle autorisation.

ARTICLE 20 – HYGIENE ET SECURITE DU PERSONNEL

L'exploitant devra se conformer par ailleurs aux dispositions du code du travail et du Règlement Général des Industries Extractives dans l'intérêt de l'hygiène et de la sécurité des travailleurs et de la sécurité publique.

ARTICLE 21 – DROITS DES TIERS

Les droits des tiers sont et demeurent expressément réservés.

ARTICLE 22 – CESSATION D'ACTIVITE

La cessation d'activité de la carrière, des installations de traitement des matériaux devra être notifiée au préfet un an avant l'arrêt définitif qui en tout état de cause ne peut se situer après la date d'expiration de l'autorisation dans l'hypothèse où le renouvellement de l'autorisation n'est pas sollicité et obtenu.

A la notification de cessation d'activité il est joint un dossier comprenant le plan à jour des terrains d'emprise de la carrière ainsi qu'un mémoire sur l'état du site.

Le mémoire précise les mesures prises ou prévues pour la remise en état du site et pour mettre et laisser celui-ci dans un état tel qu'il ne s'y manifeste pas de dangers ou d'inconvénients au regard des caractéristiques du milieu environnant.

ARTICLE 23 – PUBLICITE – INFORMATION

Une copie du présent arrêté sera déposée dans la mairie de PLOUHINEC pour y être consultée par toute personne intéressée.

Un extrait de l'arrêté énumérant notamment les prescriptions auxquelles la carrière et les installations annexes sont soumises, sera affiché dans cette mairie pendant une durée minimum d'un mois. Procès-verbal de l'accomplissement de cette formalité sera dressé par les soins du maire.

Le même extrait sera affiché en permanence et de façon visible dans la carrière par les soins du bénéficiaire de l'autorisation.

Un avis sera inséré par les soins du préfet et aux frais de l'exploitant dans deux journaux locaux ou régionaux diffusés dans tous les départements concernés par l'exploitation.

ARTICLE 24 – RECOURS

Le présent arrêté est soumis à un contentieux de pleine juridiction.

Il peut être déféré auprès du Tribunal administratif de RENNES :

1° par les tiers, personnes physiques ou morales, les communes intéressées ou leurs groupements, en raison des inconvénients ou des dangers que le fonctionnement de l'installation présente pour les intérêts mentionnés aux articles L.211-1 et L.511-1 dans un délai d'un an à compter de la publication ou de l'affichage de la présente décision.

2° par les demandeurs ou exploitants, dans un délai de deux mois à compter de la date à laquelle la décision leur a été notifiée.

Toutefois, si la mise en service de l'installation n'est pas intervenue six mois après la publication ou l'affichage de ces décisions, le délai de recours continue à courir jusqu'à l'expiration d'une période de six mois après cette mise en service.

Les tiers qui n'ont acquis ou pris à bail des immeubles ou n'ont élevé des constructions dans le voisinage d'une installation classée que postérieurement à l'affichage ou à la publication de l'arrêté autorisant l'ouverture de cette installation ou atténuant les prescriptions primitives ne sont pas recevables à déférer ledit arrêté à la juridiction administrative.

ARTICLE 25 – DIFFUSION

Le présent arrêté sera notifié à l'exploitant et publié selon les formes habituelles

ARTICLE 26 – ABROGATION

Les dispositions de l'arrêté préfectoral du 26 septembre 1983 modifié sont abrogées à compter de la date de signature du présent arrêté.

ARTICLE 27 – EXECUTION

Le Secrétaire Général de la Préfecture, le maire de PLOUHINEC, l'inspecteur de l'environnement de la DREAL sont chargés, chacun en ce qui le concerne, de l'exécution du présent arrêté

Fait à QUIMPER le 8 DEC. 2015

Pour le Préfet,

Le Secrétaire Général,


Eric ETIENNE

Destinataires :

- M. l'inspecteur de l'environnement de la DREAL
- M. le DDTM
- M. le maire de PLOUHINEC
- Société Yves LE PAPE et Fils

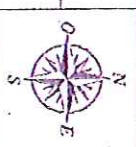


inovadia

ENTREPRISE LE PAPE ET FILS TRAVAUX PUBLICS
Renouvellement et extension de la carrière de Kervenez
Lieu-dit Kervenez - PLOUHINEC (29)

Figure 5a : Plan de phasage d'exploitation
Phase 1 (T0+5 ans) et phase 2 (T0+10 ans)

ECHELLE : 1:12.500
0 25 50 m

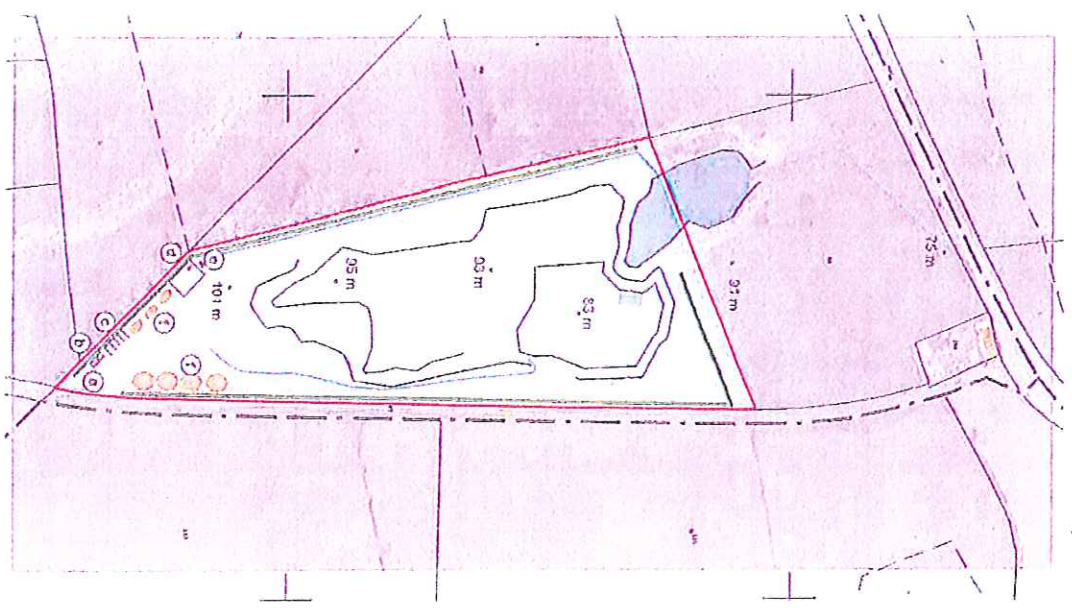


Année à l'unité par l'exploitant
Page 19 sur 20
8/12/15

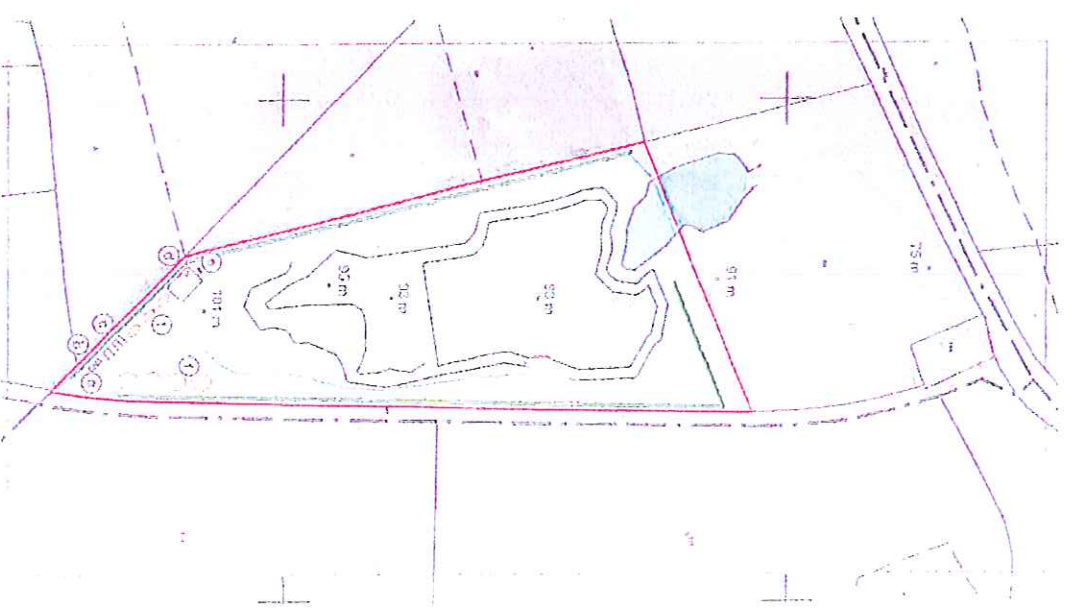
PHASE 1

LEGENDE

- ☐ Emprise de site sollicitée en autorisation
- Infrastructures
- a - Nouvelle entrée
- b - Bureau / bungalow de maintenance
- c - Aire de stationnement
- d - Aire technique
- e - Débourbeur séparateur à hydrocarbures
- f - Aires de stockage
- g - Unités mobiles de concassage
- h - Bassin de décantation
- i - Bassin de fond de fosse
- Plots
- Stocks en attente de commercialisation
- Talus périphériques
- Aménagements paysagers
- Fossés périphériques
- Bassins
- Phasage
- Emprise maximale de la fosse d'exploitation
- Emprise maximale des fronts au cours de la phase d'exploitation



PHASE 1 : T0+5 ans



PHASE 2 : T0+10 ans

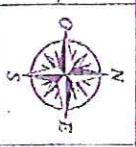


inovadia

ENTREPRISE LE PAPE ET FILS TRAVAUX PUBLICS
Renouvellement et extension de la carrière de Kervana
Lieu-dit Kervana - PLOUHIENE (29)

Figure 5b : Plan de phasage d'exploitation
Phase 3 (T0+15 ans) et phase 4 (T0+20 ans)

ECHELLE : 1:2500
0 25 50 m

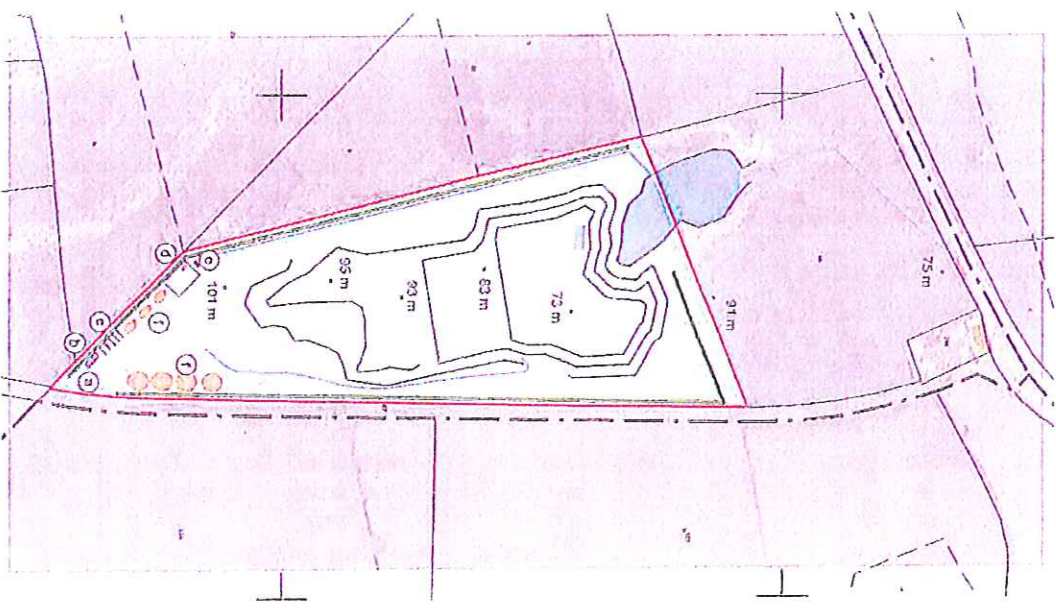


*Annexé à l'avis préalable du
pour le projet
8/12/15*

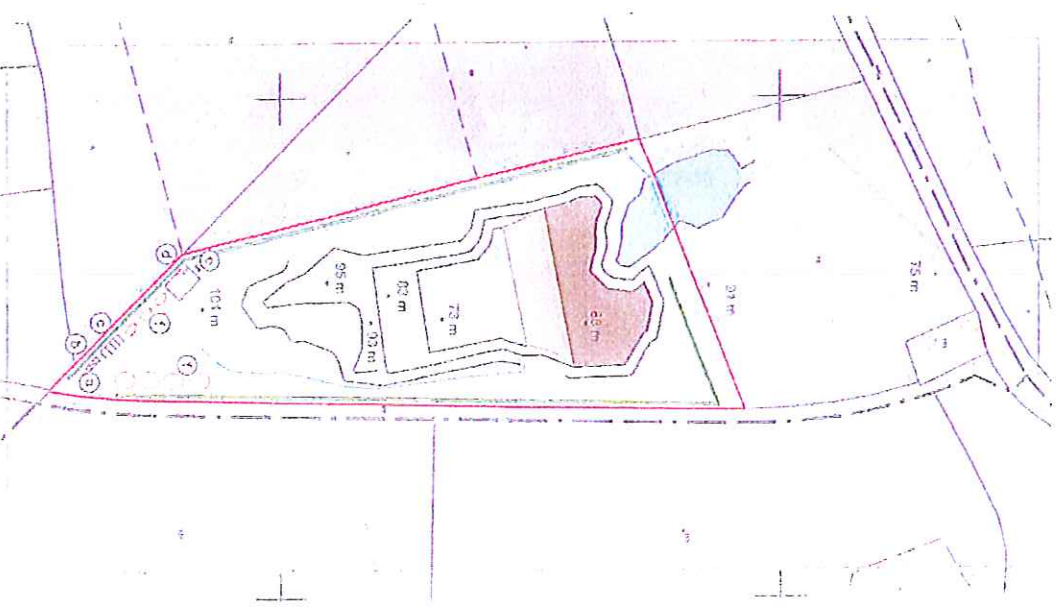
Le Chef de Service 85183861

LEGENDE

- ☐ Emprise du site sollicité en autoconsommation
- Infrastructures
- a - Nouvelle entrée
- b - Bureau / bungalow de maintenance
- c - Aire de stationnement
- d - Aire technique
- e - Débourbeur séparateur à hydrocarbures
- f - Aires de stockage
- g - Unités mobiles de concassage
- h - Bassin de décantation
- i - Bassin de fond de fosse
- Pistes
- Stocks en attente de commercialisation
- Talus périphériques
- Amenagements paysagers
- Fossés périphériques
- Bassins
- Phasage
- Emprise maximale de la fosse d'exploitation
- Emprise maximale des fronts au cours de la phase d'exploitation
- Emprise du stockage des matériaux inertes extérieurs (remise en état coordonnée)



PHASE 3 : T0+15 ans



PHASE 4 : T0+20 ans

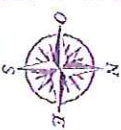


inovadia

ENTREPRISE LE PAPE ET FILS TRAVAUX PUBLICS
Renouvellement de l'extension de la carrière de Kenyona
Lieu-dit Kenyona - PLOUHINEC (29)

Figure 5c : Plan de phasage d'exploitation
Phase 5 (T0+25 ans) et phase 6 (T0+30 ans)

ECHELLE : 1:2500
0 25 50 m



Annexe à l'arrêté préfectoral du 8/12/15

Port 25 Phase

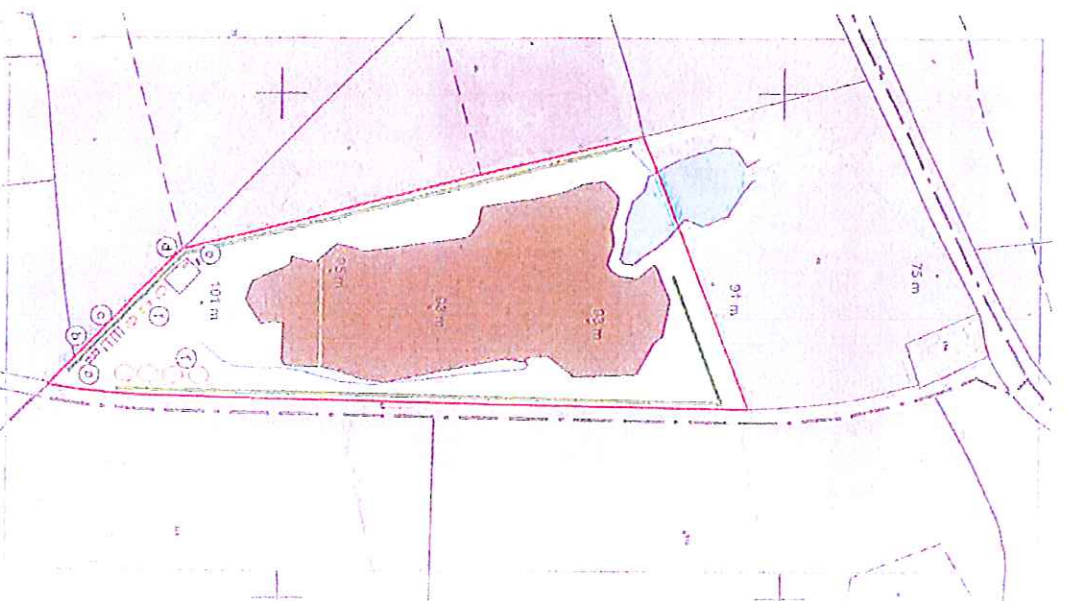
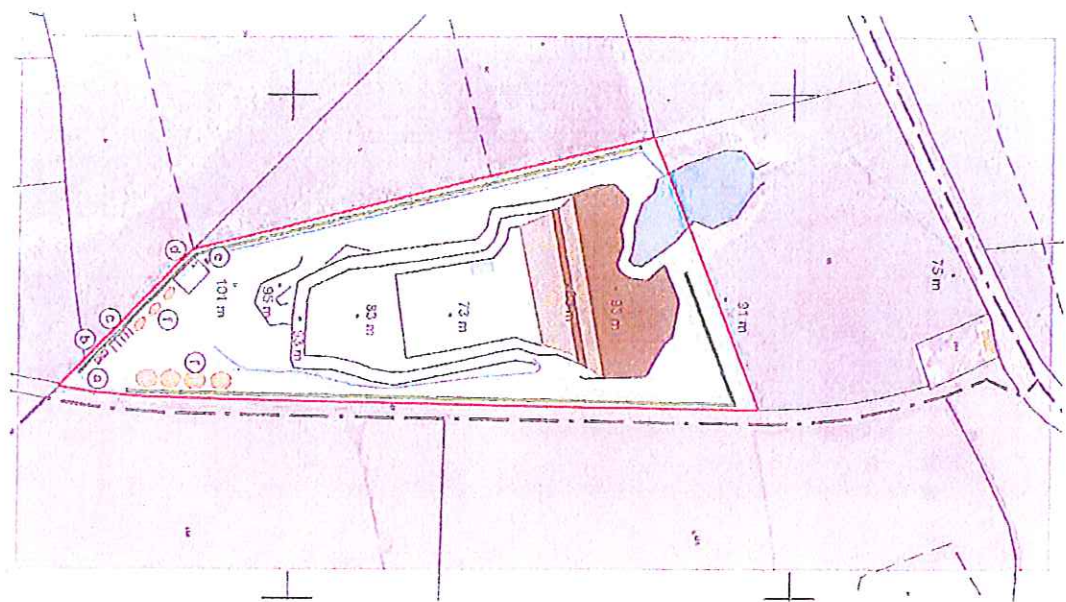
La Carrière de Kenyona
PLOUHINEC

LEGENDE

- Emprise du site sollicité en autorisation
- Infrastructures
- a - Nouvelle entrée
- b - Bureau / hangar de maintenance
- c - Aire de stationnement
- d - Aire technique
- e - Déchargeur séparateur à hydrocarbures
- f - Aires de stockage
- g - Unités mobiles de concassage
- h - Bassin de décantation
- i - Bassin de fond de fosse
- Pistes
- Stocks en attente de commercialisation
- Talus périphériques
- Aménagements paysagers
- Fossés périphériques
- Bassins
- Phasage
- Emprise maximale de la fosse d'exploitation
- Emprise maximale des fronts au cours de la phase d'exploitation
- Emprise du stockage des matériaux inertes extérieurs (remise en état coordonnée)

PHASE 5 : T 0-25 ans

PHASE 6 : T 0-30 ans



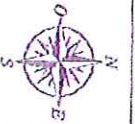


Inovadia

ENTREPRISE LE PAPE ET FILS TRAVAUX PUBLICS
Renouvellement et extension de la carrière de Kervana
Lieu-dit Kervana - PLOUHIENE (29)

Figure 3 : Remise en état du site

ECHELLE : 1/2 500
0 25 50 m



Annexe à l'étude préalable du
pour le permis
8/12/15

Le chef de Service d'Inovadia
Mme DNE 101

Le principe de remise en état de la carrière envisagé
par l'exploitant est le remblaiement de la carrière de
Kervana par des matériaux inertes extérieurs
permettant de rectifier la topographie initiale des
terrains.
Les terrains seront ensuite mis en bandes, en
zones bâchées ou en parcelles agricoles.

